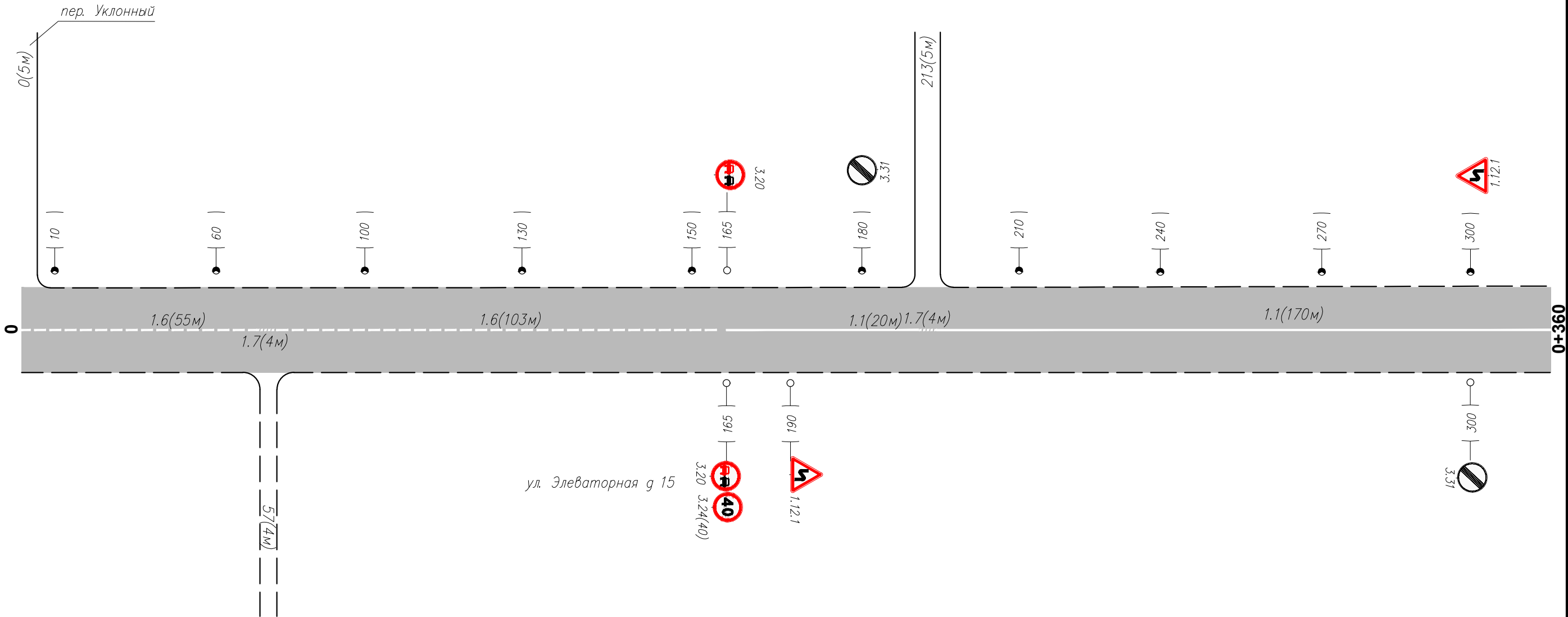
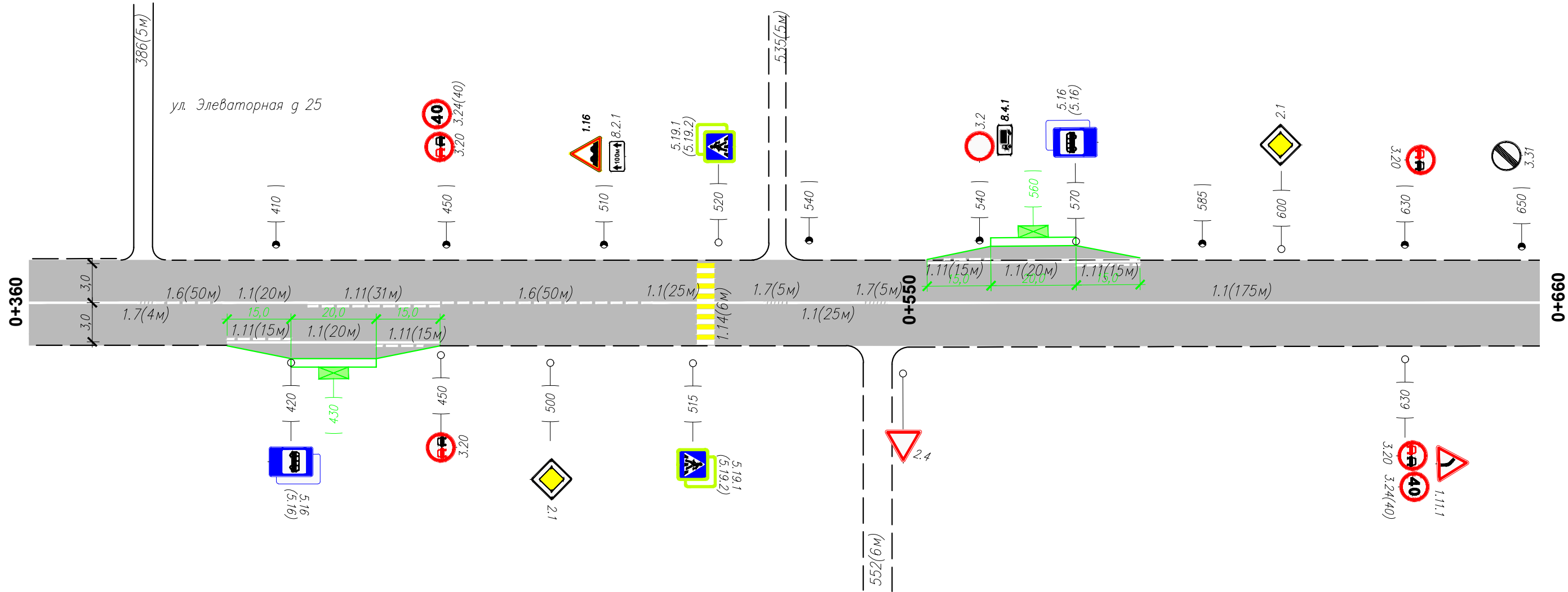


Тротуары слева		330
Дорожные ограждения и направл. уст-ва слева		
Дорожные ограждения и направл. уст-ва по осевой		
Горизонтальная дорожная разметка слева	2-я от осевой	
	1-я от осевой	
Элементы дороги в плане		310L=60м
Элементы дороги в продольном профиле	0/00	1765



Горизонтальная дорожная разметка справа	Осевая линия	
	1-я от осевой	
	2-я от осевой	
Дорожные ограждения и направл. уст-ва справа		
Тротуары справа		

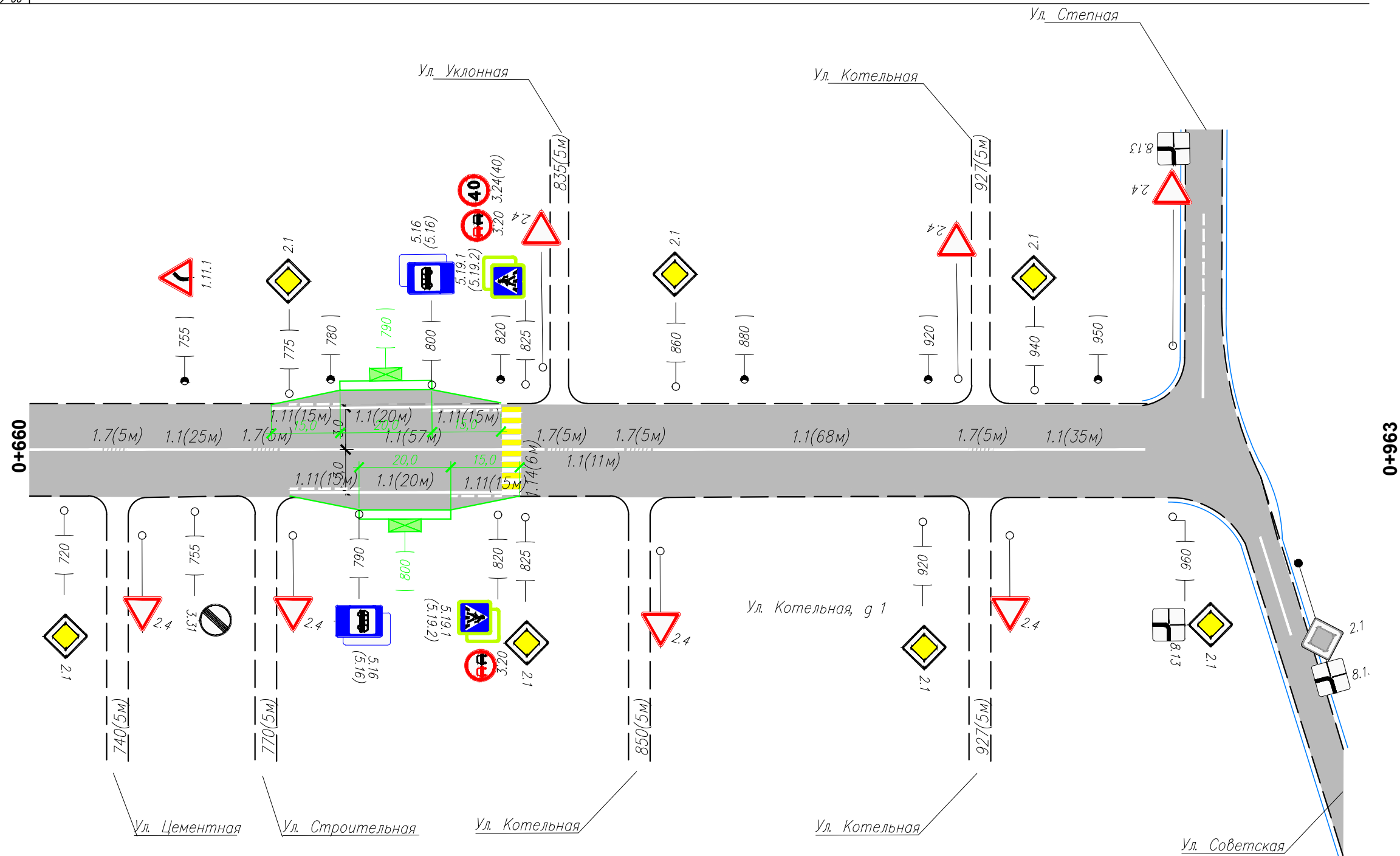
Тротуары слева		570	574
Дорожные ограждения и направл. уст-ва слева			
Дорожные ограждения и направл. уст-ва по осевой			
Горизонтальная дорожная разметка слева	2-я от осевой		
	1-я от осевой		
Элементы дороги в плане	370		
Элементы дороги в продольном профиле	0/00		



Горизонтальная дорожная разметка справа	Осевая линия	
	1-я от осевой	
	2-я от осевой	
Дорожные ограждения и направл. уст-ва справа		
Тротуары справа		

Изм.	Кол.уч.	Лист	N док	Подп.	Дата

Тротуары слева	808
Дорожные ограждения и направл. уст-ва слева	
Дорожные ограждения и направл. уст-ва по осевой	
Горизонтальная дорожная разметка слева	2-я от осевой
	1-я от осевой
Элементы дороги в плане	
Элементы дороги в продольном профиле	0/00



Инв. N подлин.	Взам инв. N
Подпись и дата	

Горизонтальная дорожная разметка справа	Осевая линия	
	1-я от осевой	
	2-я от осевой	
Дорожные ограждения и направл. уст-ва справа		
Тротуары справа		

Изм.	Кол.уч.	Лист	N док	Подп.	Дата

ул. Элеваторная

Сводная ведомость объемов горизонтальной дорожной разметки

№ км	1.1	1.5	1.6	1.11	1.14	1.7	Площадь на км, м2
	п.м.	п.м.	п.м.	п.м.	м.п.	шт.	
Ширина, м	0,1	0,1	0,1	0,1	4	1	
Козф. Прив.	1	0,25	0,75	1,75	1	1,3	
1	626	15	258	60	12	52	208,43
Итого:	626,00	15,00	258,00	60,00	12,00	52,00	
линейные км	0,626	0,015	0,258	0,060	0,012	0,052	
приведенный км	0,626	0,004	0,194	0,105	0,012	0,068	Всего, м2:
Площадь, м2	62,60	0,38	19,35	10,50	48,00	67,60	208,43
Площадь желтой краски, м2	0,00	0,00	0,00	0,00	28,80	0,00	28,80
Площадь белой краски, м2	62,60	0,38	19,35	10,50	19,20	67,60	179,63

Инв. N подлин.	Подпись и дата	Взам. инв. N

Изм.	Кол.уч.	Лист	N док	Подп.	Дата

Ведомость размещения дорожных знаков

№ п/п	Номер знака по ГОСТ Р 52290-2004	Наименование знака	Типоразмер знака	Площадь знаков, м2 (для знаков индивидуального проектирования)	Адрес (км + м)	Установлено/ требуется установить	Количество	Месторасположение	
1	2	3	4	5	6	7	8	9	10
		<b>ПРЕДУПРЕЖДАЮЩИЕ ЗНАКИ</b>							
1	1.12.1	Опасный поворот	2		0+165	требуется	1		справа
2			2		0+370	требуется	1	слева	
		Итого установлено					0		
		Итого требуется					2		
		Итого					2		
		<b>ЗНАКИ ПРИОРИЕТОВ</b>							
3	2.1	Главная дорога	2		0+500	установлен	1		справа
4			2		0+600	установлен	1	слева	
5			2		0+515	требуется	1		справа
6			2		0+775	требуется	1	слева	
7			2		0+825	требуется	1		справа
8			2		0+860	требуется	1	слева	
9			2		0+920	требуется	1		справа
10			2		0+940	требуется	1	слева	
11			2		0+960	установлен	1		справа
		Итого установлено					3		
		Итого требуется					6		
		Итого					9		
		<b>ЗАПРЕЩАЮЩИЕ ЗНАКИ</b>							
12	3.24(40)	Ограничение максимальной скорости 40 км/ч	2		0+370	требуется	1	слева	
13			2		0+165	требуется	1		справа
14	3.20	Обгон запрещен	2		0+370	требуется	1	слева	
15			2		0+165	требуется	1		справа
16			2		0+860	требуется	1	слева	
17			2		0+860	требуется	1		справа
		Итого установлено					0		
		Итого требуется					6		
		Итого					6		
		<b>ЗНАКИ ОСОБЫХ ПРЕДПИСАНИЙ</b>							
18	5.16	Место остановки автобусов	2		0+790	установлен	1		справа
19			2		0+790	установлен	1		справа
20	5.19.1	Пешеходный переход	2		0+515	установлен	1		справа
21			2		0+520	установлен	1	слева	
22			2		0+820	установлен	1		справа
23			2		0+825	установлен	1	слева	
24	5.19.2	Пешеходный переход	2		0+515	установлен	1		справа
25			2		0+520	установлен	1	слева	
26			2		0+820	установлен	1		справа
27			2		0+825	установлен	1	слева	
		Итого установлено					10		
		Итого требуется					0		
		Итого					10		
		Итого установлено					13		
		Итого требуется					14		
		Итого					27		

Инв. N подлин.

Подпись и дата

Взам. инв. N

Ведомость размещения искусственного освещения

№ п/п	Начало участка, км+м	Конец участка, км+м	Объект установки	Количество опор \ светильников	Протяженность,м		Расположение
					Проектируемые в соответствии с нормативными документами,м	Фактически установленные,м	
1	2	3	4	5	6	7	8
Итого				24/24	0	950	
1	0+010	0+950		24/24		950	слева

Инв. N подлин.	Подпись и дата	Взам инв. N

Изм.	Кол.уч.	Лист	N док	Подп.	Дата